

# Analiza pruskiej mapy z 1877

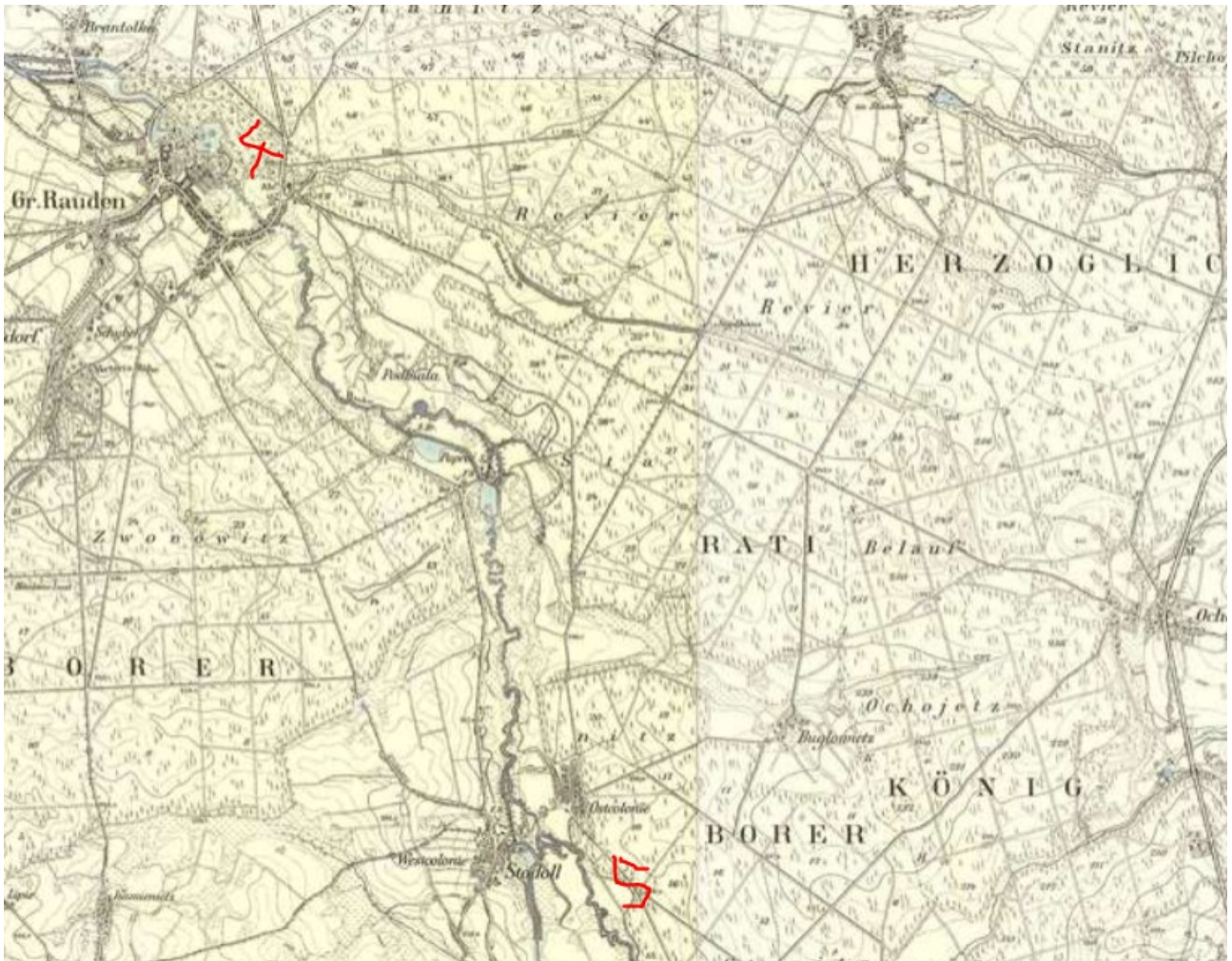
## Fragmenty mapy



Fragment 1 – Turze, Kuźnia Raciborska



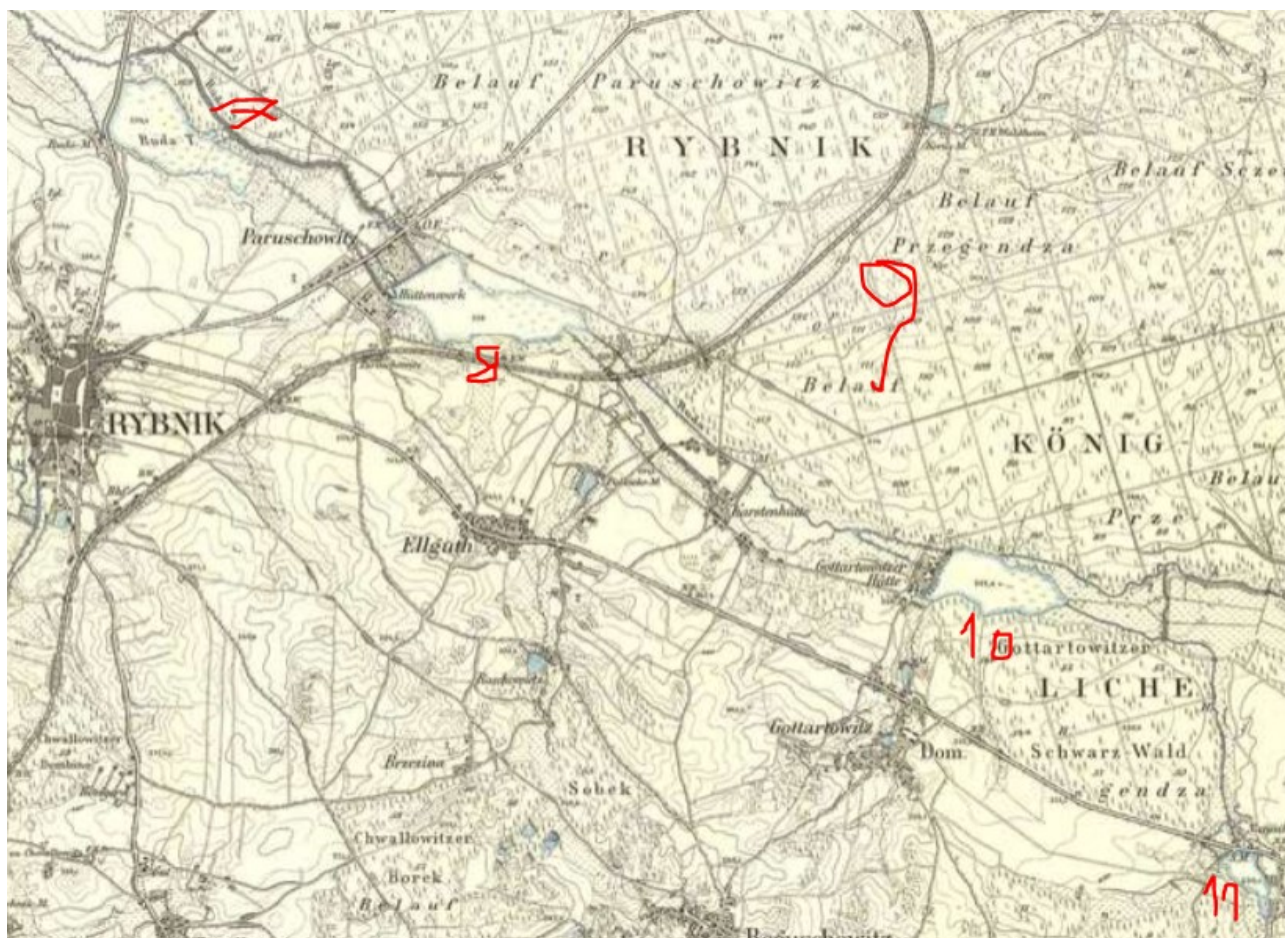
Fragment 2 – Rudy



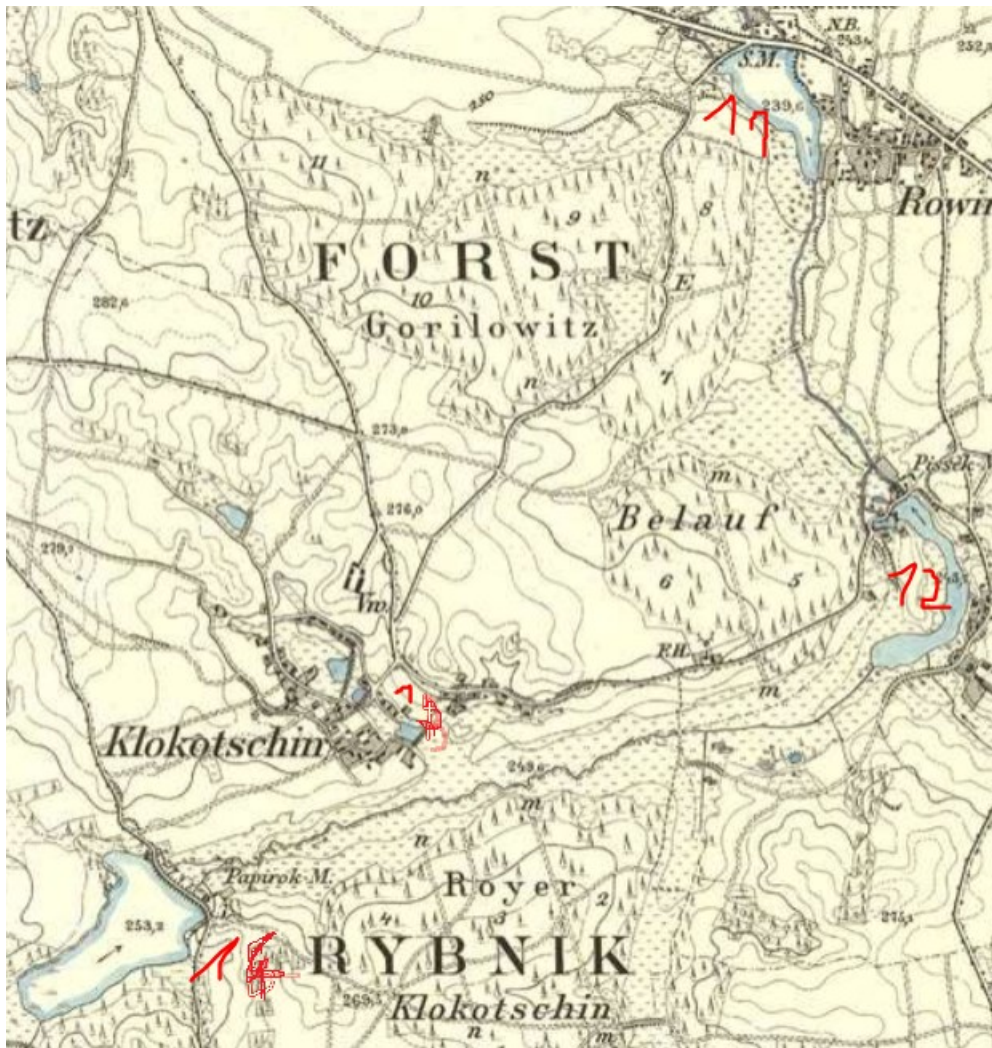
Fragment 3 - Na północ od obecnego Zalewu Rybnickiego



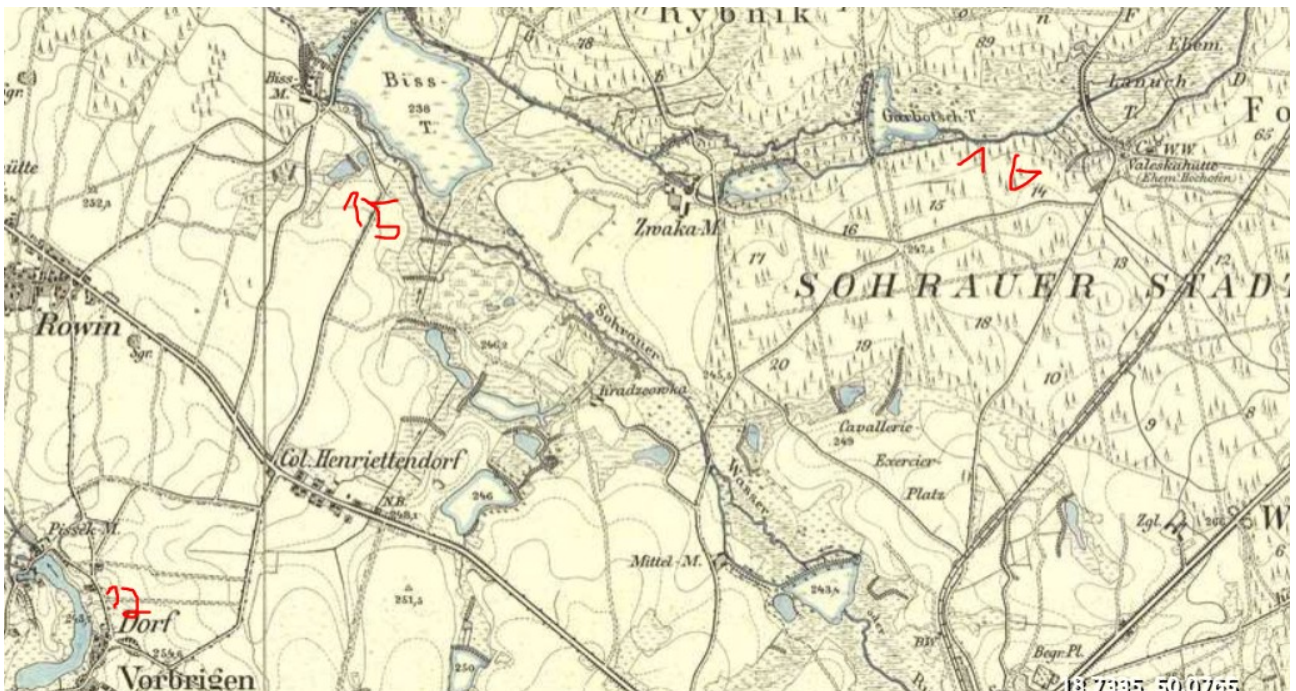
Fragment 4 – Zalew, ujęcie Nacyny



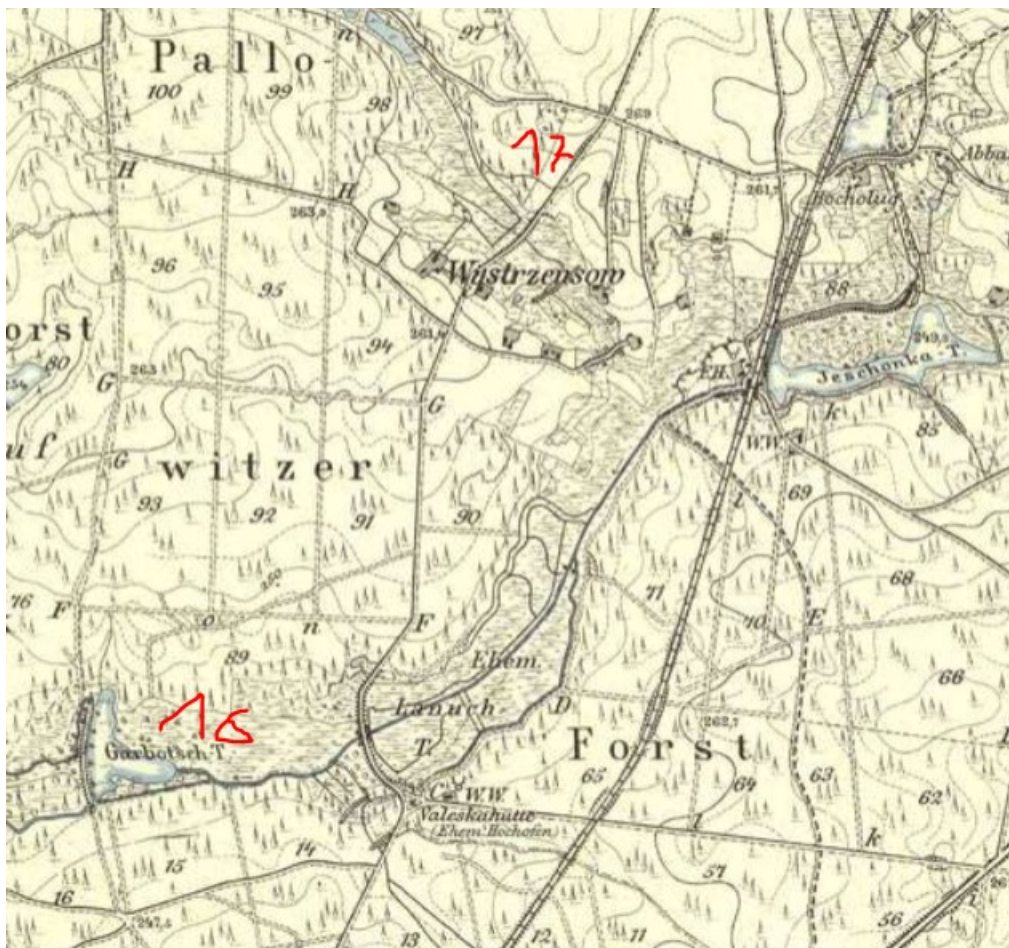
Fragment 5 – Staw Ruda, ujęcia Przegędzy i Kłokocinki, Kanetowiec



Fragment 6 – Kłokocin, staw Wenecji, Pisek („JUP BT”)



Fragment 7 – Bies, Garbocz



Fragment 8 – Gichta, Wytrzęsów

*obiekty*

OBIEKTY			
Numer na mapie	nazwa	Było to	pozycja
1	Ujście Rudy	Ujście naturalne i kanałem	18.256, 50.192 TURZE
2	Rudka	Odnoga Rudy	18.254, 50.205 TURZE
3	Brettmühle	Jeziorko na Rudzie	18.335, 50.203 KUŻNIA RĄCIBORSKA
4	Jeziorka w Rudach	Jeziorka na Rudzie	18.450, 50.197 RUDY
5	Tereny obecnego Zalewu Rybnickiego	Rozlewiska	18.488, 50.151 RYBNIK
6	Ujście Nacyny	System koryt i kanałów	18.524, 50.120 RYBNIK
7	Staw Ruda	staw	18.549, 50.110 RYBNIK
8	Staw Paruszowiec	Zbiornik zaporowy	18.580, 50.100 RYBNIK
9	Kanetowiec, Staro Bana	Osada leśna, kolej w rozlewiskach Przegędzy	18.616, 50.109 PRZEGĘDZA
10	Staw Huty Gotartowice i ujście Kłokocinki	Zbiornik zaporowy na rzekach Rudzie i Kłokocince, które wychodziły z niego osobno i łączyły się dalej	18.622, 50.085 RYBNIK
11	Staw „Wenecji”	Zbiornik zaporowy Kłokocinki z 3 ujściami wody	18.645, 50.068 ŻORY
12	Jeziorko z osadą Pisek	Osada Pisek („JUP BT”) ze zbiornikiem zaporowym Kłokocinki 3 - ujściowym	18.652, 50.057 GRANICA RYBNICKO - ŻORSKA
13	Kłokocin	Wieś z innym niż obecnie układem ulic	18.629, 50.052 RYBNIK
14	Papierok	Staw, ważne źródło Kłokocinki	18.620, 50.045 ŻORY
15	Bies	Dwór ze stawem	18.670, 50.073 ŻORY
16	Pojezierze Pałowickie	Staw Garbocz o wiele mniejszy niż obecnie oraz bagno.	18.700, 50.072 ŻORY
17	Wytrzęsów	Osada leśna	18.785, 50.085 PALÓWICE

LEGENDA

nie zmienione w sposób znaczący

znacząco zmienione

nieistniejące

Opracowano w oparciu o dane ze strony <https://maps.arcanum.com/en/map/europe-19century-secondsurvey>

### *ostateczne podsumowanie*

Od czasu powstania mapy, tzn. 1877 roku, w regionie dokonały się znaczące zmiany ukształtowania powierzchni i sieci drogowej. Na rzece Rudzie powstał zalew, którego budowa poskutkowała min. zalaniem lasów i zmianą układu ujścia Nacyny. Przestały istnieć jeziorka w Rudach i jezioro Brettmühle z początkiem Rudki. Nie zachowało się naturalne ujście Rudy. Rudka zmieniła główne koryto. Staw Ruda i Zbiornik Paruszowiec uległy znaczącemu zmniejszeniu. Tzw. Staro Bana została do Kanetowca przerobiona na trasę rowerowo – pieszą. Staw na Sygnałach został osuszony i wydzielono z niego małe stawy. Zmieniony został układ ujść Kłokocinki i Przegędzy. Osada Pisek popadła w ruinę, a jej wielki zbiornik zaporowy zniknął. Główną drogą Kłokocina zamiast Rycerskiej stała się ul. Włociańska. Staw Bies został powiększony. Staw Garbocz powiększono znacznie. Pojezierze Palowickie powstało na miejscu zabagnionych kopalni odkrywkowych. Osada Wytrzęsów znikła całkowicie.